
Herzlich willkommen zum 4. Netzwerktreffen Smart Cities / Smart Regions in Thüringen

30.08.2022 in Gera



The image features a dark blue background with a complex network of white nodes and blue lines, resembling a digital or social network. A hand is visible in the lower-left corner, reaching out towards the network. A semi-transparent dark blue rectangular box is positioned in the center, containing the text "Begrüßung und Ankommen" in white, bold, sans-serif font.

Begrüßung und Ankommen



DANKE an die Stadt Gera für die Einladung und die Gastfreundlichkeit



Hinweis:

Bitte Hygieneregeln beachten.



Hinweis:

Wir machen Fotos.

Wer nicht fotografiert werden möchte, meldet sich bitte bei der DAT.



Hinweis: Änderung

Keine Vorstellungsrunden / Updates mehr.

**Kommunale Exposés / Steckbriefe sind über QR-Codes
auf den Namensschildern abrufbar.**

Mehr dazu später...

Ein Blick auf die Agenda



1. Begrüßung
2. Gemeinsamer Rundgang durch die Smart City Gera
3. Neues aus Brüssel
4. Umfrageergebnisse und Abstimmung weiteres Vorgehen
5. Sonstiges
6. Get-together / Ausklang

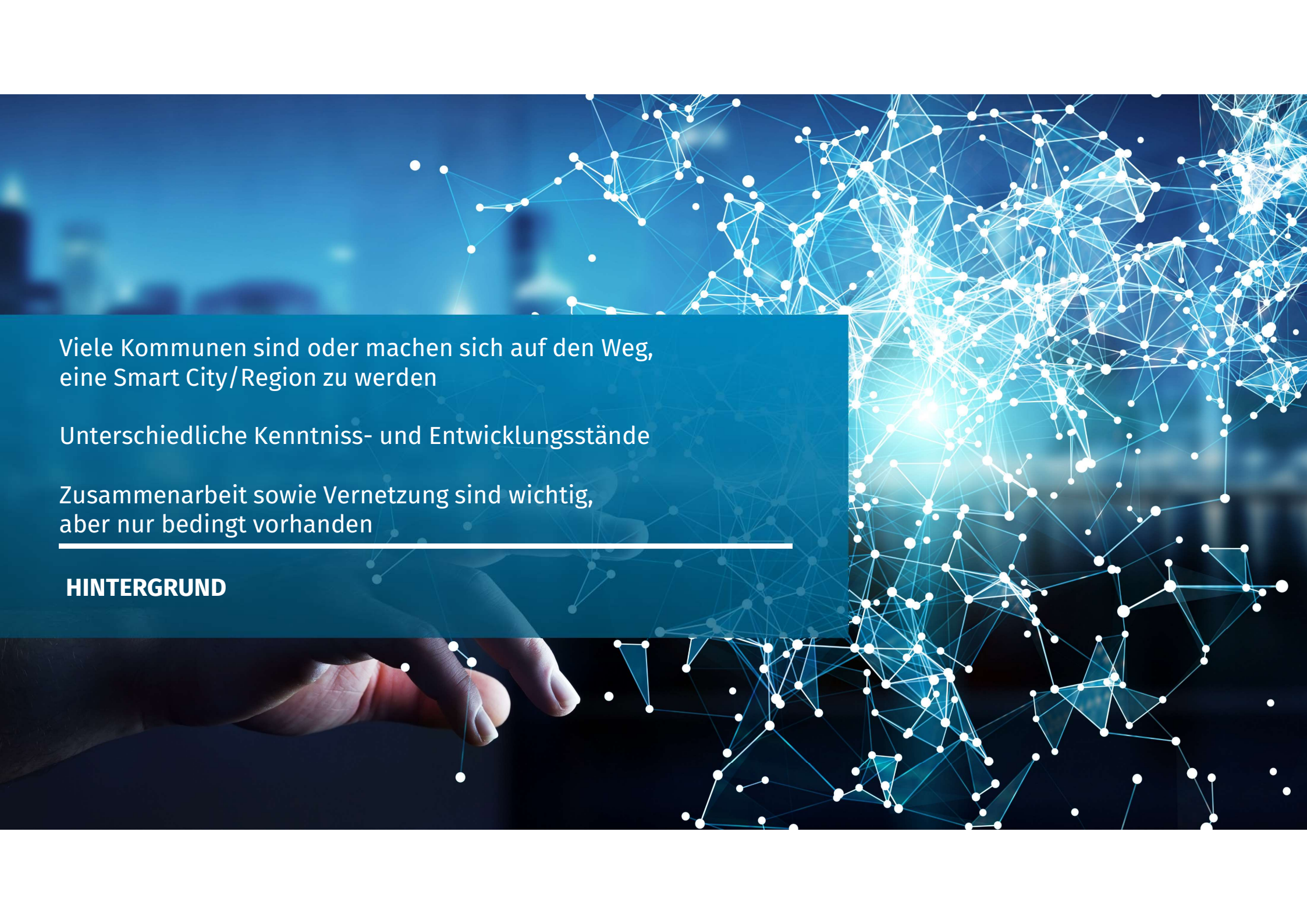


Neues aus Brüssel

2. Städte-Workshop “Innovative Small and Medium Cities – How to get involved in EU-Projects?”
am 18 und 19. Mai 2022 in Brüssel

The image features a dark blue background with a complex network of white and light blue nodes and lines, resembling a data visualization or a social network. A hand is visible in the lower-left corner, with the index finger pointing towards the network. A semi-transparent dark blue rectangular box is positioned in the center-left, containing the text 'Umfrageergebnisse' in white. The overall aesthetic is modern and technological.

Umfrageergebnisse




Viele Kommunen sind oder machen sich auf den Weg,
eine Smart City/Region zu werden

Unterschiedliche Kenntniss- und Entwicklungsstände

Zusammenarbeit sowie Vernetzung sind wichtig,
aber nur bedingt vorhanden

HINTERGRUND

The background of the slide features a dark blue gradient with a complex network of white and light blue nodes and lines, resembling a data network or social graph. In the lower-left corner, a hand is visible, with the index finger pointing towards the network. A semi-transparent dark blue rectangular box is overlaid on the left side of the slide, containing white text.

Austausch systematisieren und Kommunen bedarfsgerecht unterstützen

Konkrete Beratungsbedarfe und Kenntnisstände identifizieren

Vernetzung zwischen Kommunen untereinander sowie mit Forschungseinrichtungen

ZIELE (DER UMFRAGE)

Fokus

1. Wesentliche Umfrageergebnisse
2. Handlungsempfehlungen



Vorab: Überblick der Teilnehmer*innen

darunter Einrichtungen, Institutionen und Kommunen



Stadt Weida

**Bauhaus.MobilityLab
(NT.AG)**

**Fachhochschule
Erfurt**

Stadt Dingelstädt

Stadt Gera

**Technische
Universität Ilmenau**

Region Seltenrain

Stadt Ilmenau

**Thüringer
Landesvertretung bei
der EU**

**Zweckverband Allianz
"Thüringer Becken"**

Stadt Ilmenau

**Wirtschafts-
förderungs-
gesellschaft Jena
mbH**

Hinweis: Geringe Grundgesamtheit, kein Anspruch auf Allgemeingültigkeit → qualitatives Stimmungsbild

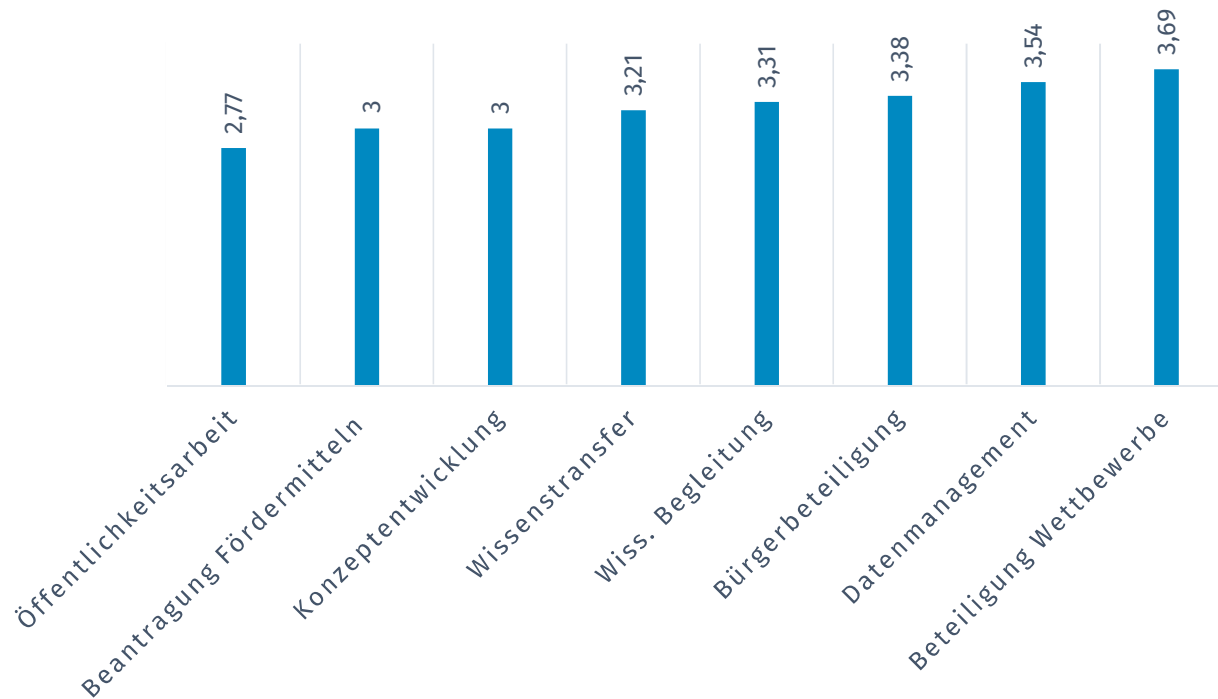


Wie ist der IST-Stand?



Prozesserfahrungen

Erfahrungen im Bezug auf einzelne Prozesse



- > Prozesserfahrungen insgesamt befriedigend
- > Durchschnittliche Punktzahl von 3,23 Punkten von möglichen 6 Punkten
 - 1 Punkt = sehr viel Erfahrung
 - 6 Punkte = keine Erfahrung

→ Handlungsbedarf ersichtlich



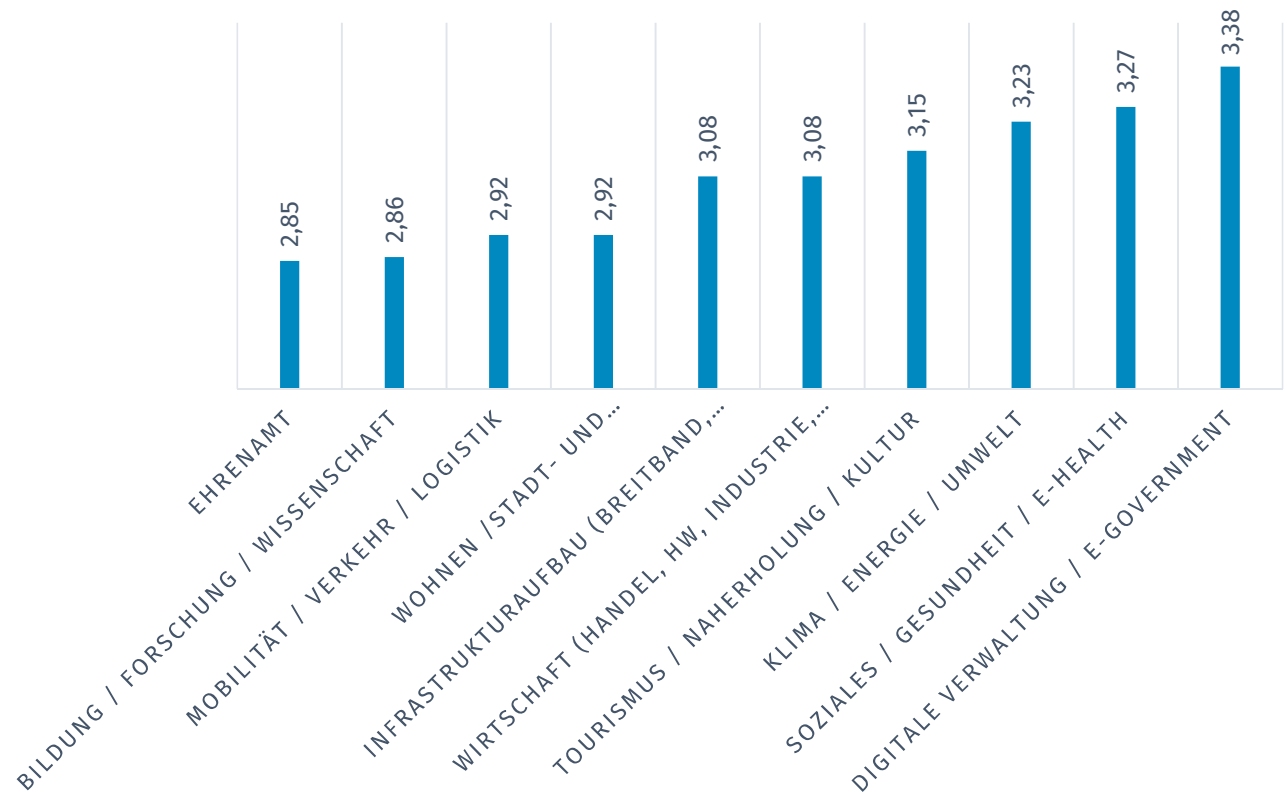
Erfahrungen in Handlungsfeldern



Erfahrungen in Handlungsfeldern

> Wesentliche Ergebnisse

- ähnliche Tendenz wie die Prozesserfahrungen → befriedigend
- Durchschnittliche Punktzahl von 3,07 Punkten von möglichen 6 Punkten
- 1 Punkt = sehr viel Erfahrung
- 6 Punkte = keine Erfahrung





**Wie sieht die aktuelle Vernetzung der
Smart Cities / Smart Regions in
Thüringen aus?**

Vernetzung in Thüringen


Ein Blick in bereits bestehende Kooperationen



- Austausch bereits heute gegeben
- alle Vertreter*innen haben angegeben, dass sie bereits mit Forschungseinrichtungen zusammenarbeiten
- darunter Universitäten & Fachhochschulen z.B. DHGE Gera-Eisenach, FSU Jena, FH Erfurt, TU Ilmenau

Bereiche der Zusammenarbeit (Beispiele):

- Stadtverwaltung Gera – DHGE: Wasserstoffnetzwerk, Innovationszentrum, partizipative Stadtplanung, digitale (Weiter-)Bildung
- Region Seltenrain – TU Berlin: Architektur
- ...



**Ist eine weitere Unterstützung durch
externe Ansprechpartner*innen
gewünscht?**

Unterstützung ist gewünscht?

In Prozessen und Handlungsfeldern



dafür

dagegen

Know-how-
Defizite

Ungeschultes
Personal



Unterstützung ist gewünscht?

In Prozessen und Handlungsfeldern





Wo ist Unterstützung notwendig?



Wo ist Unterstützung nötig? - ein Einblick



Stadt Weida

- Wohnstadt / Tourismus / Osterburg
- Digitale Verwaltung
- Öffentlichkeitsarbeit



Region Seltenrain

- Vermittlung von EU-Mitteln
- Dorfbau-förderung
- Monetäre Unterstützung



Zweckverband Allianz 'Thüringer Becken'

- Bürgerbeteiligung (Vermarktung Produkte)
- Konzept-erarbeitung
- Mobilität



Wie kann eine Unterstützung aussehen?

Konkrete Austausch- und Unterstützungsangebote



Aktive Ansprechpartner*innen für andere Akteure*innen

Weida
– Projekte in
Zusammenarbeit mit
Vereinen

Ilmenau
– zu fast allen Themen und
Prozessen

Region Seltenrain
– Prozess- und
Projektentwicklung

**Bauhaus.Mobility.Lab
(NT.AG)**
– Datenmanagement und
IT-Sicherheit, Innovative
Mobilitäts-Services, Cloud
Plattformen etc.

TU Ilmenau
– Weiterbildung, Forschung,
Internationalisierung
- Technologietransfer
- Ausgründungen

FH Erfurt
- Mobilität

Dingelstädt
– Digitaler Tourismus

„Allianz Thüringer Becken“
- Bürgerbeteiligung,
interkommunale
Zusammenarbeit, Tourismus

**Vertretung des Freistaates
Thüringen bei der EU**
- Förderprogrammüberblick
auf EU-Ebene
- Vernetzung auf
europäischer Ebene

Beispiele für potentielle „Matches“



Tourismus

Weida

„Allianz Thüringer
Becken“

Dingelstädt

Internationalisierung

TU Ilmenau

Vertretung des
Freistaates
Thüringen bei der EU

Mobilität

TU Ilmenau

Bauhaus.Mobility.Lab

Ilmenau

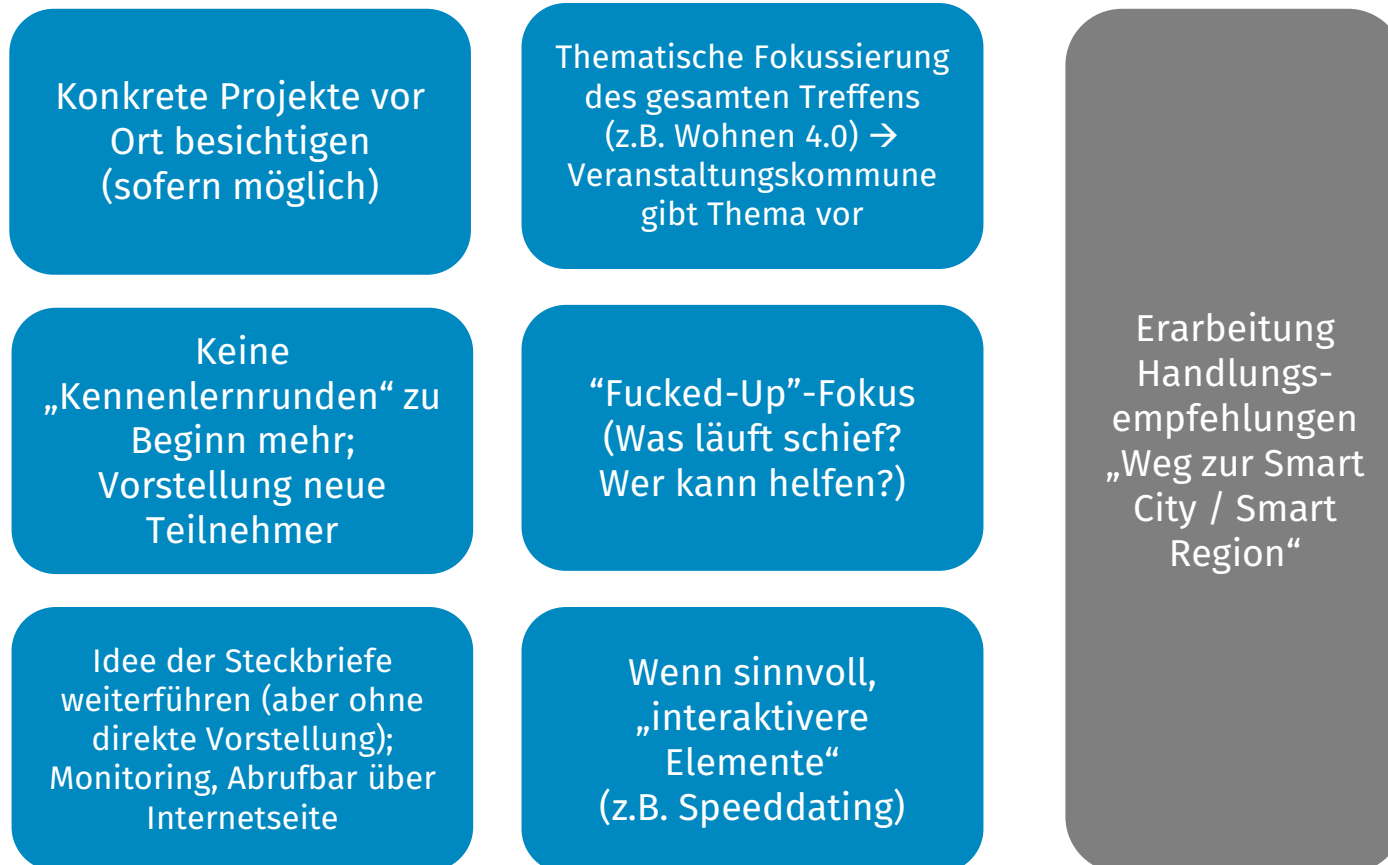
FH Erfurt

Finanzierungs- möglichkeiten

Region
Seltenrain

Vertretung des
Freistaates
Thüringen bei
der EU

Vorschläge zur Weiterentwicklung der Netzwerktreffen



The image features a hand in the lower-left corner, with the index finger pointing towards a complex network of white nodes and blue lines. The network is set against a dark blue background with a blurred city skyline. A semi-transparent dark blue rectangular box is positioned in the center-left, containing the word "Sonstiges" in white, bold, sans-serif font. The overall aesthetic is modern and technological.

Sonstiges

Sonstiges



- Vorstellung „neuer“ Teilnehmer

Sonstiges



- Idee/Anfrage der TSK: Einbindung Thüringer Landesamt für Bodenmanagement und Geoinformation → Visualisierungen, Echtzeitdaten, offene Geodaten, etc.
- Meinungsbild? Mehrwert für Kommunen?

Sonstiges



- Frage Datenschutz: Darf DAT Ihre Kontaktdaten innerhalb des „Netzwerkverteilers“ weitergeben? Einwände?
- Nächstes Netzwerktreffen voraussichtlich am **8. Dezember in Mühlhausen**

Fragen / Diskussion / get-together



**Vielen Dank.
Kommen Sie gut und sicher nach Hause.**